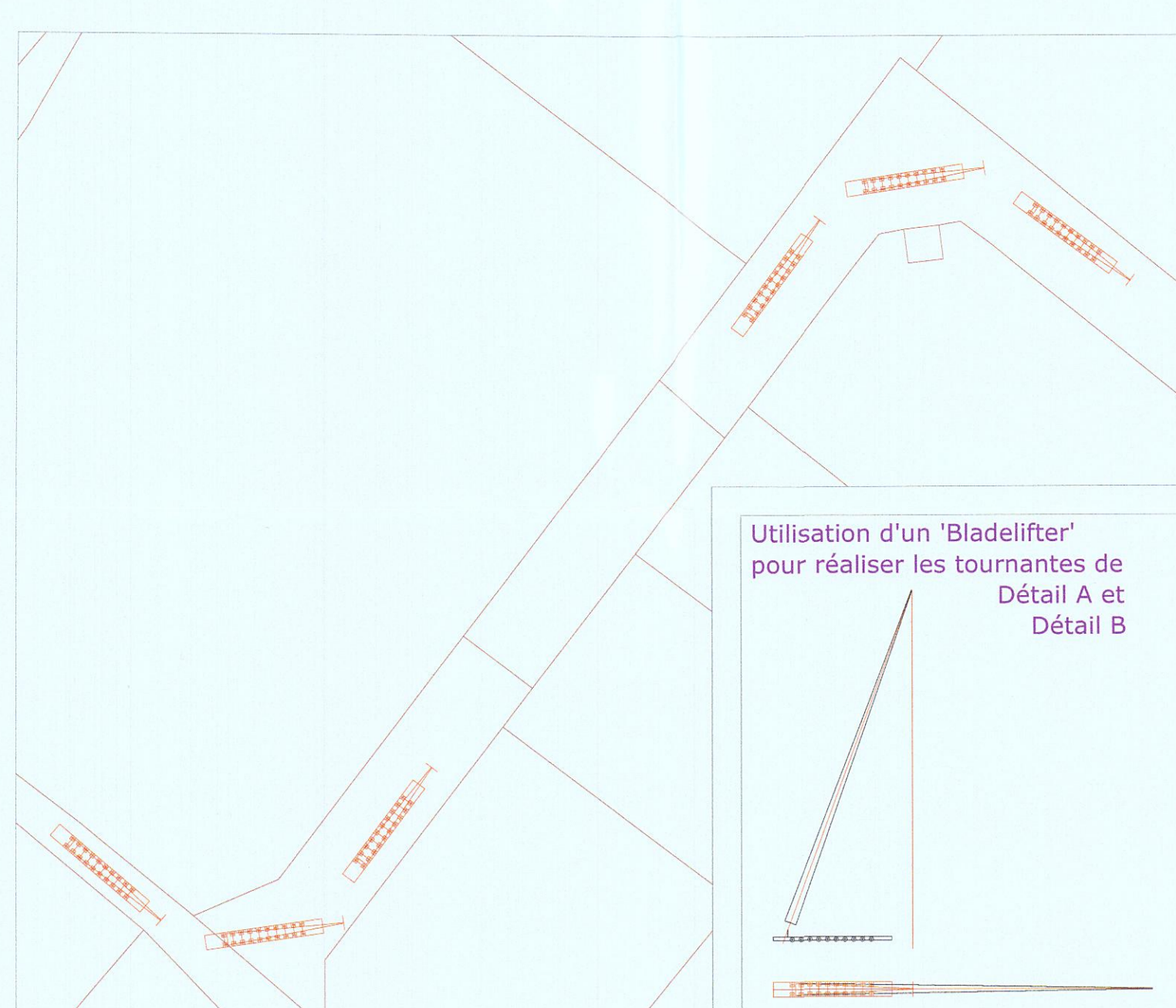




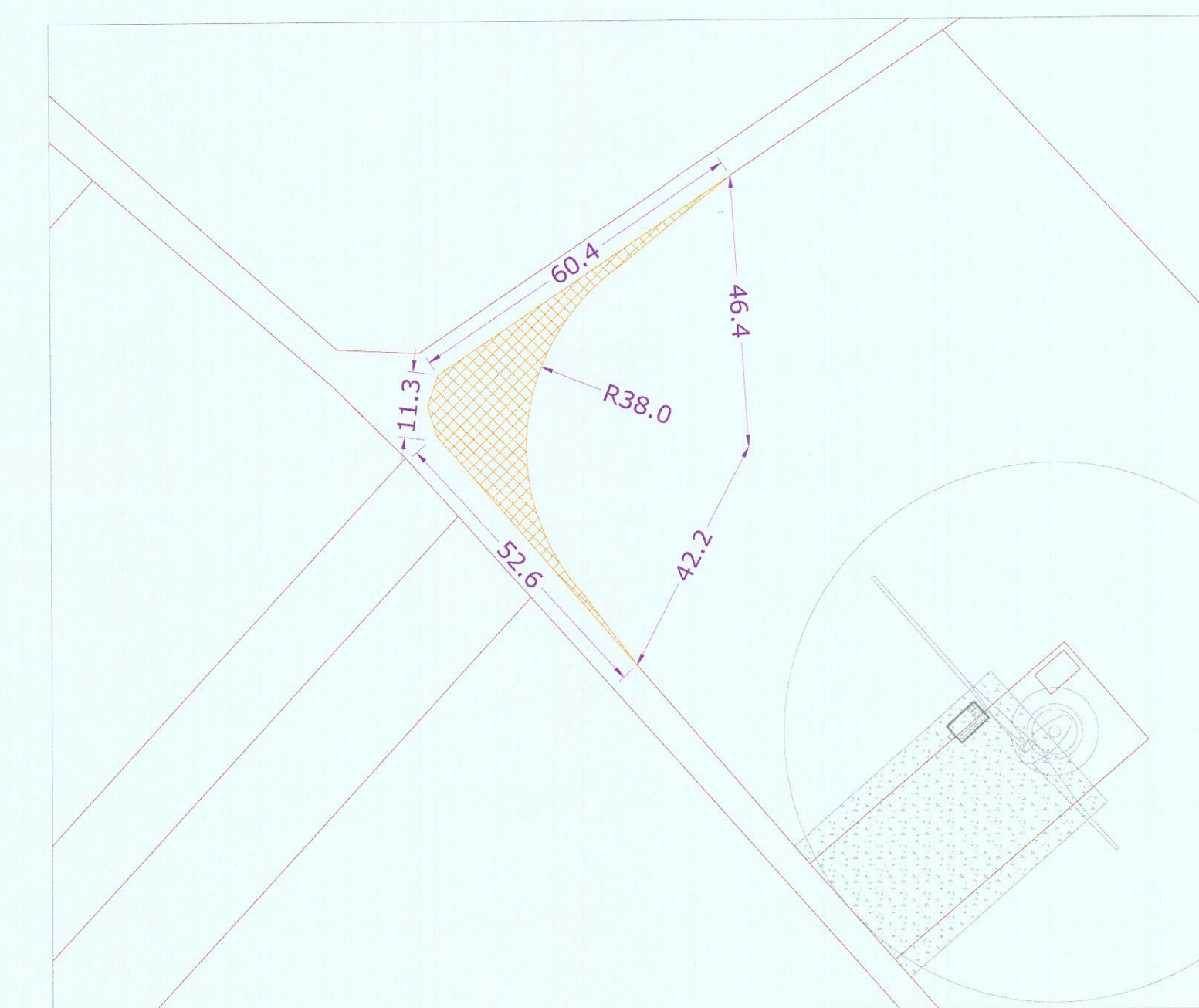
Détail A (1/1000)



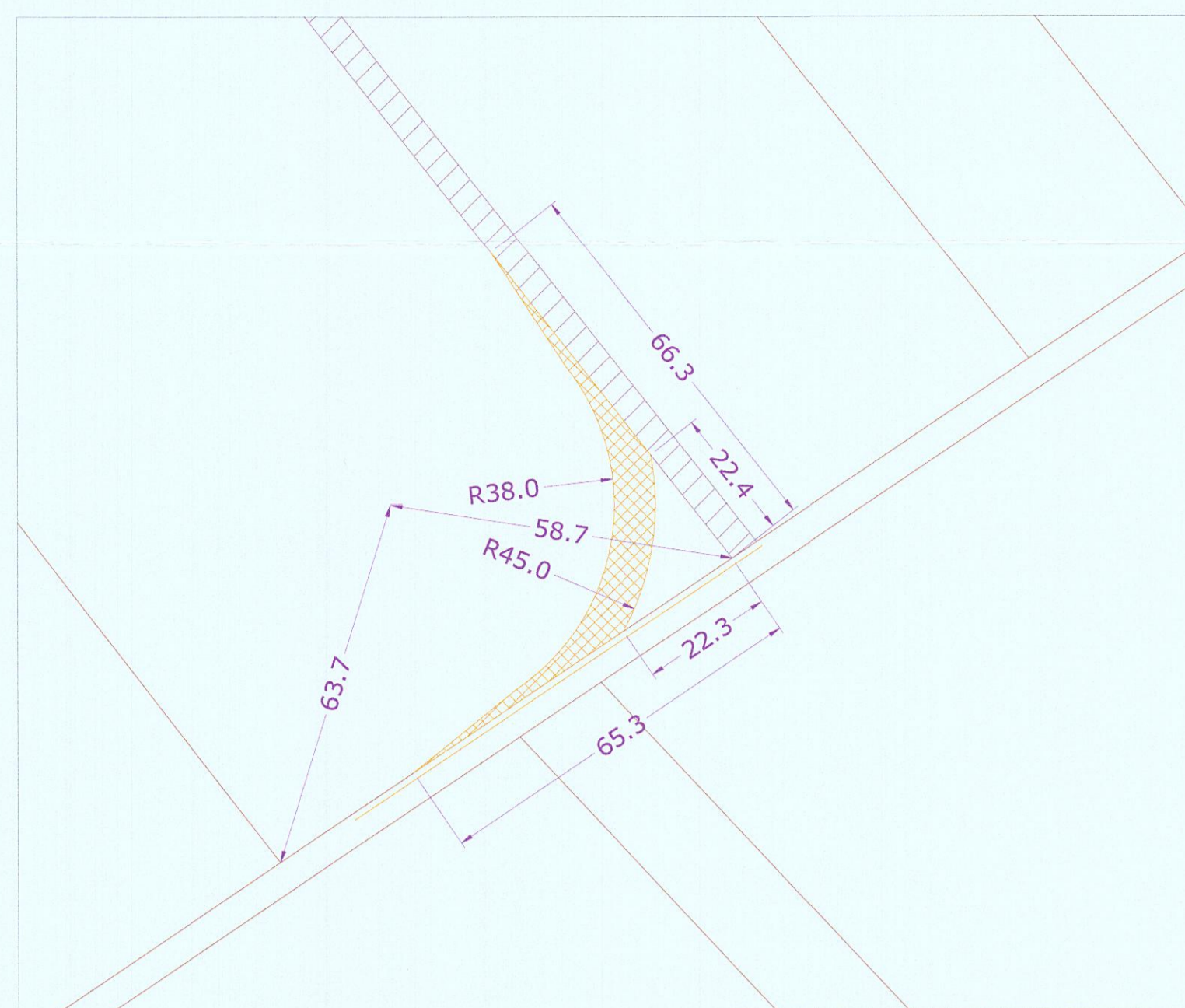
Détail B (1/1000)



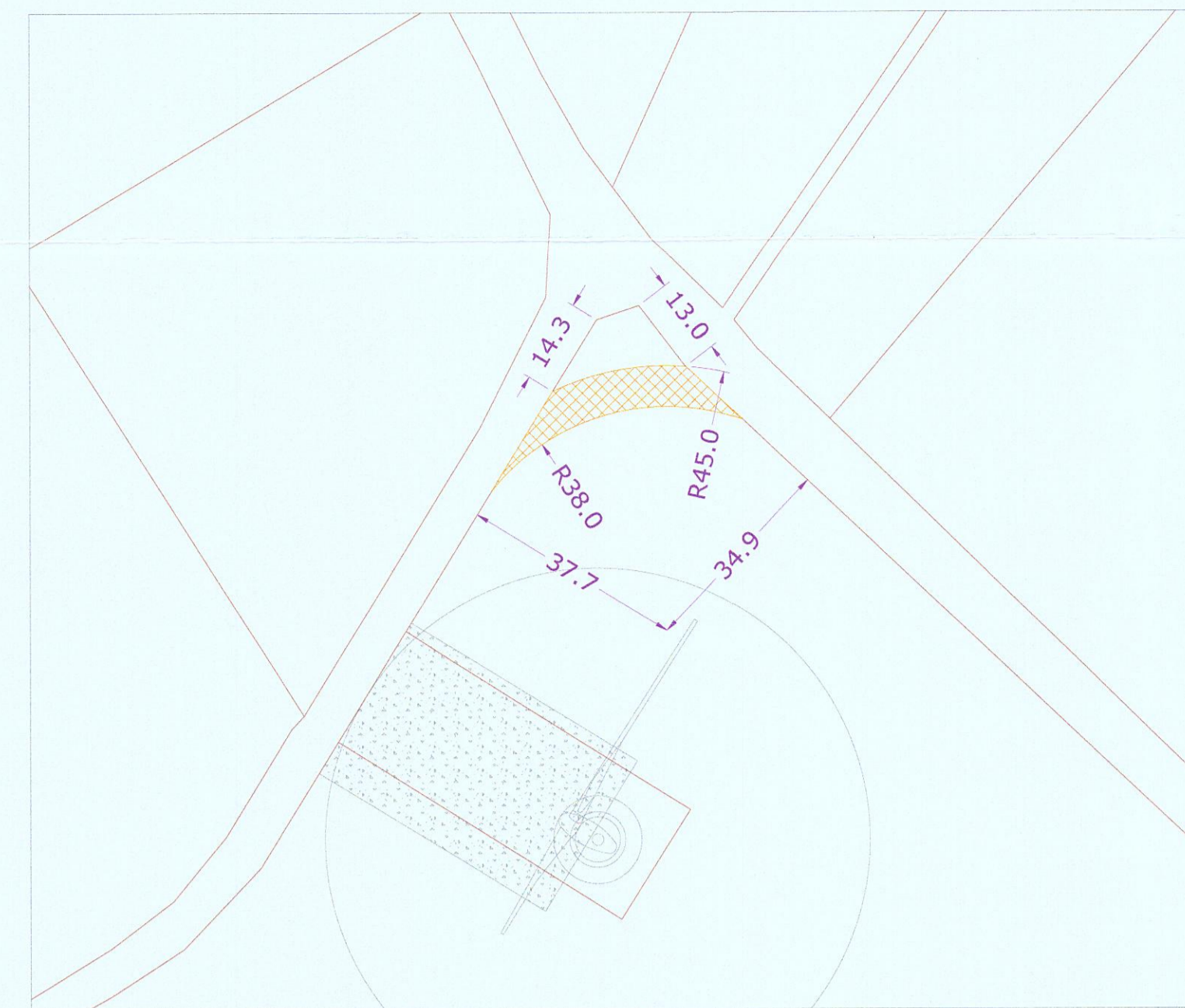
Détail C (1/1000)



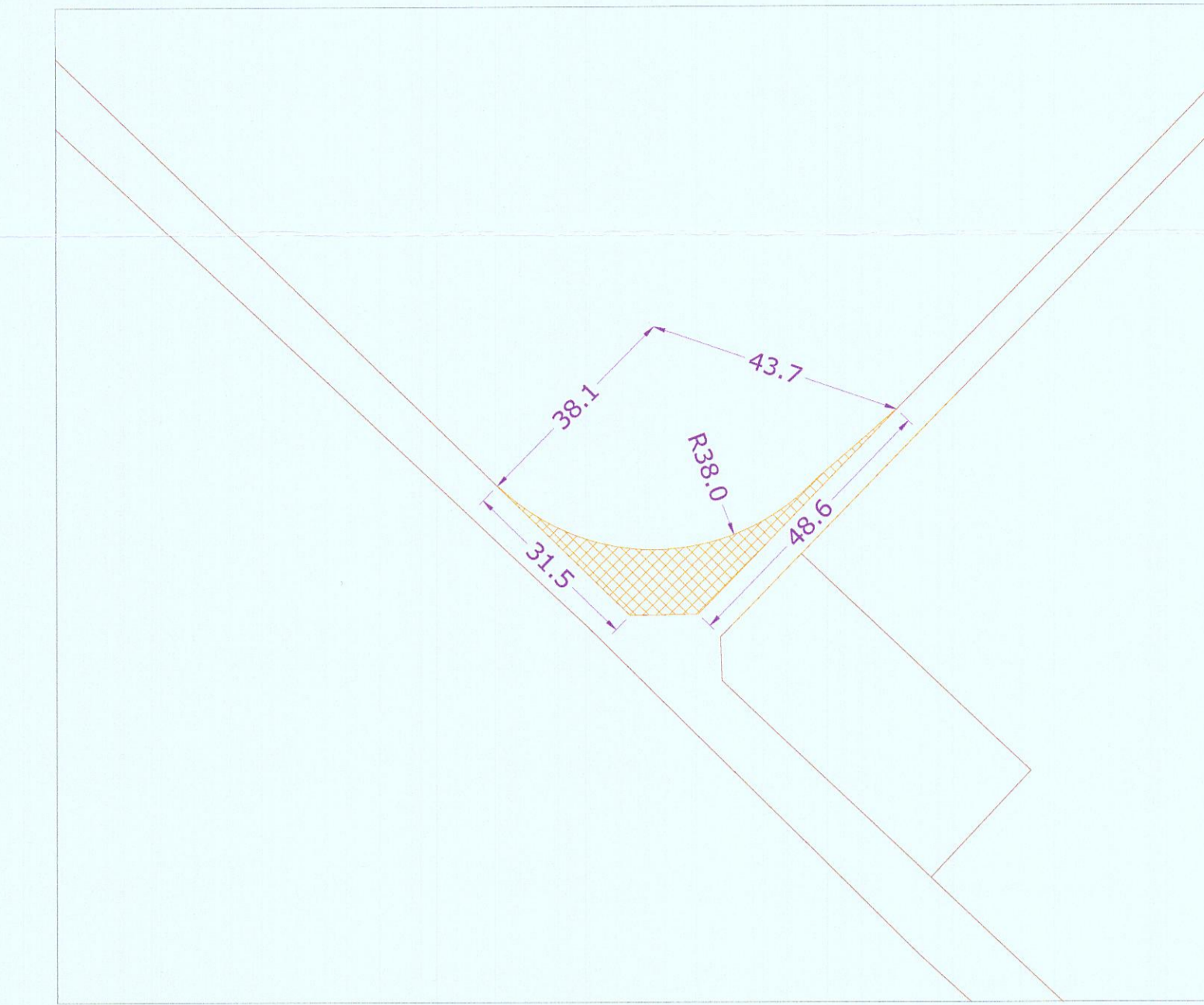
Détail D (1/1000)



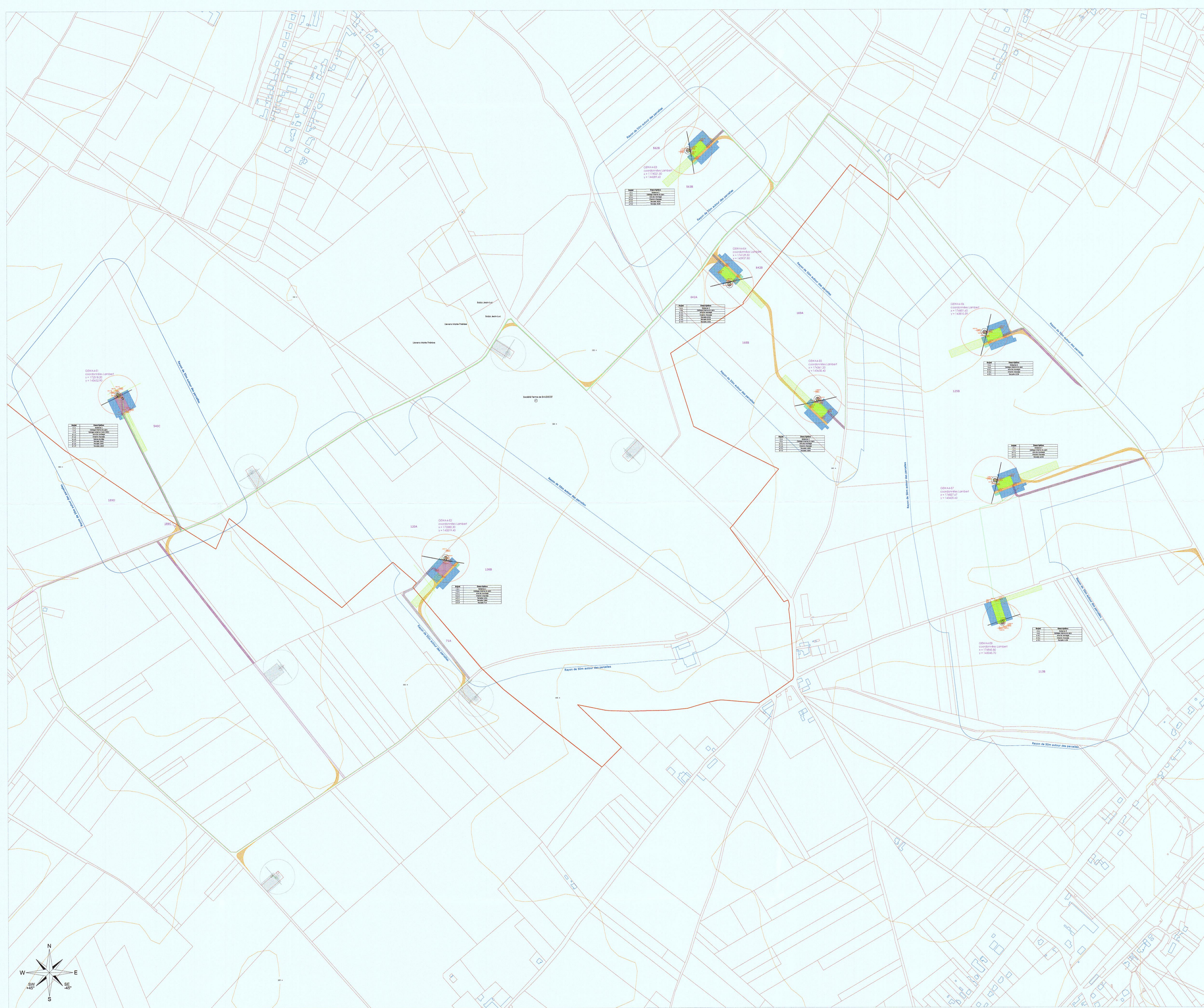
Détail E (1/1000)



Détail F (1/1000)



Détail G (1/1000)



Plan d'implantation (1/5000)

PLAN DE SITUATION 1/10000



Détail H (1/1000)

- LEGENDE
- Aménagements temporaires équipements, empiérement
  - Aménagements temporaires d'accès, tôles
  - Aménagements définitifs d'accès sur terrain privé, empiérement
  - Zone de travail définitive, empiérement
  - Aire de montage temporaire, empiérement
  - Aire de montage de la grue, temporaire, tôles si nécessaire
  - Cablage interne (parc)
  - Cablage externe (ORES / ELIA)
  - 1:50 Courbes de niveau
  - Chemin d'origine
  - Remise à niveau

**Provinces de Namur et Brabant wallon**  
**DEMANDE DE PERMIS UNIQUE POUR**  
**HUIT EOLIENNES ET UNE CABINE DE TÊTE**  
 Communes de 1457 Walhain et de 5030 Gembloux

ALTERNATIVE GREEN S.A.  
 Rue des Cooses 6  
 B-6860 Louffémont

Administrateur délégué  
 Luc Van Marcke

**Bureau d'étude**  
 NOVERIA LUX Consulting  
 Rue d'Arlon 4  
 L-8399 Windhof  
 Luxembourg  
 ir. Choquet Pauline

ESSENGA bvba  
 Veldweg 3  
 B-9670 Zulte  
 ing. Tom Vervaeck

- PLAN DE SITUATION 1/10000  
 - PLAN D'IMPLANTATION 1/5000  
 - DETAILS AMENAGEMENTS 1/1000

**Section cadastrale**  
 Walhain/1ère Division/Section C/Parcelle n°540C, n°120A et 136B  
 Walhain/1ère Division/Section C/Parcelle n°642A et 642B  
 Walhain/1ère Division/Section C/Parcelle n°562B et 563B  
 Gembloux/3ème Division/Section D/Parcelle n°71A et 189C  
 Gembloux/3ème Division/Section D/Parcelle n°169A et 169B  
 Gembloux/3ème Division/Section D/Parcelle n°113B et 125B

20/12/2021 **Dossier :** 41591  
**Modification** ESS-WND-211201-950  
 PLAN DE SITUATION  
 GeWa 4 A0