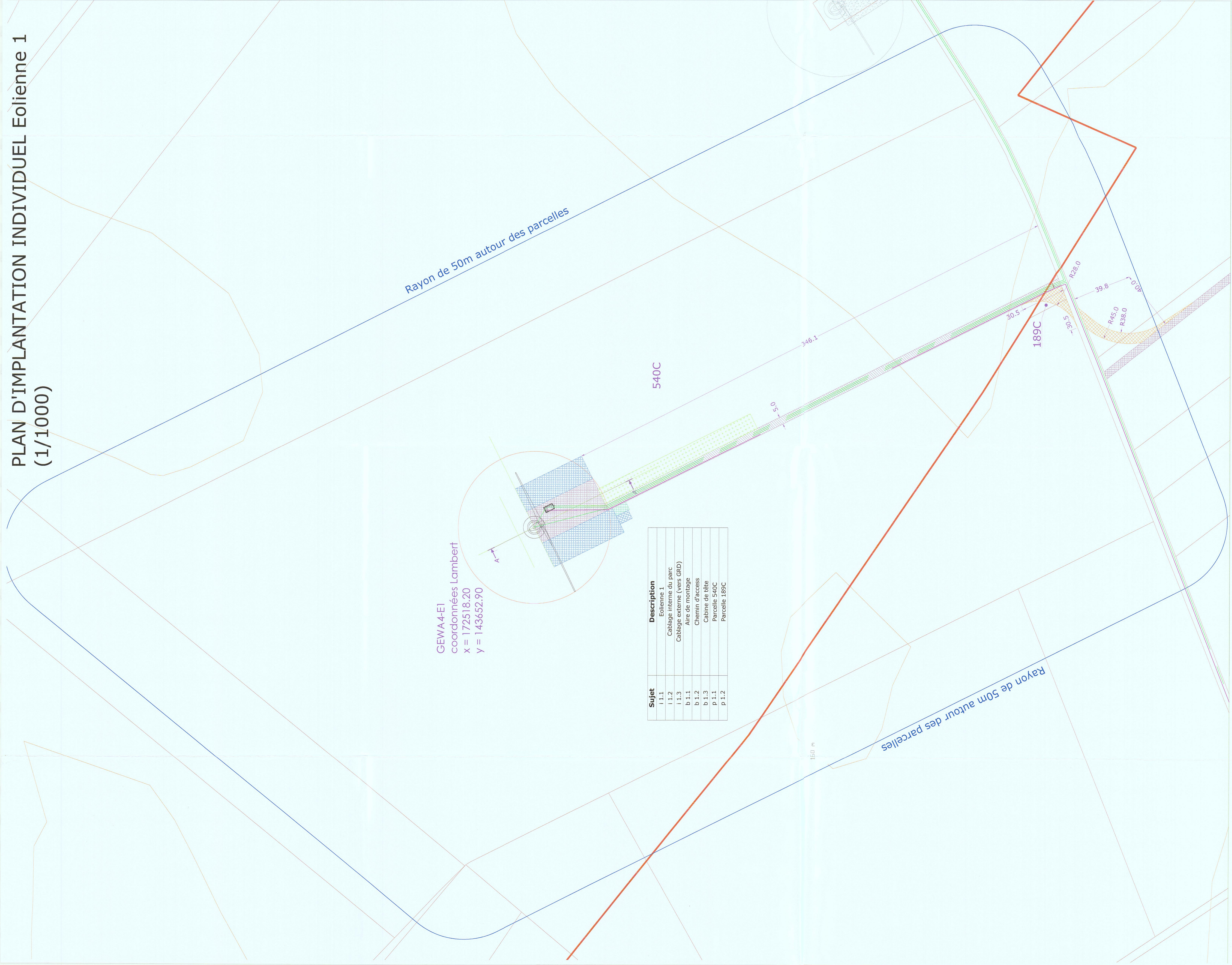


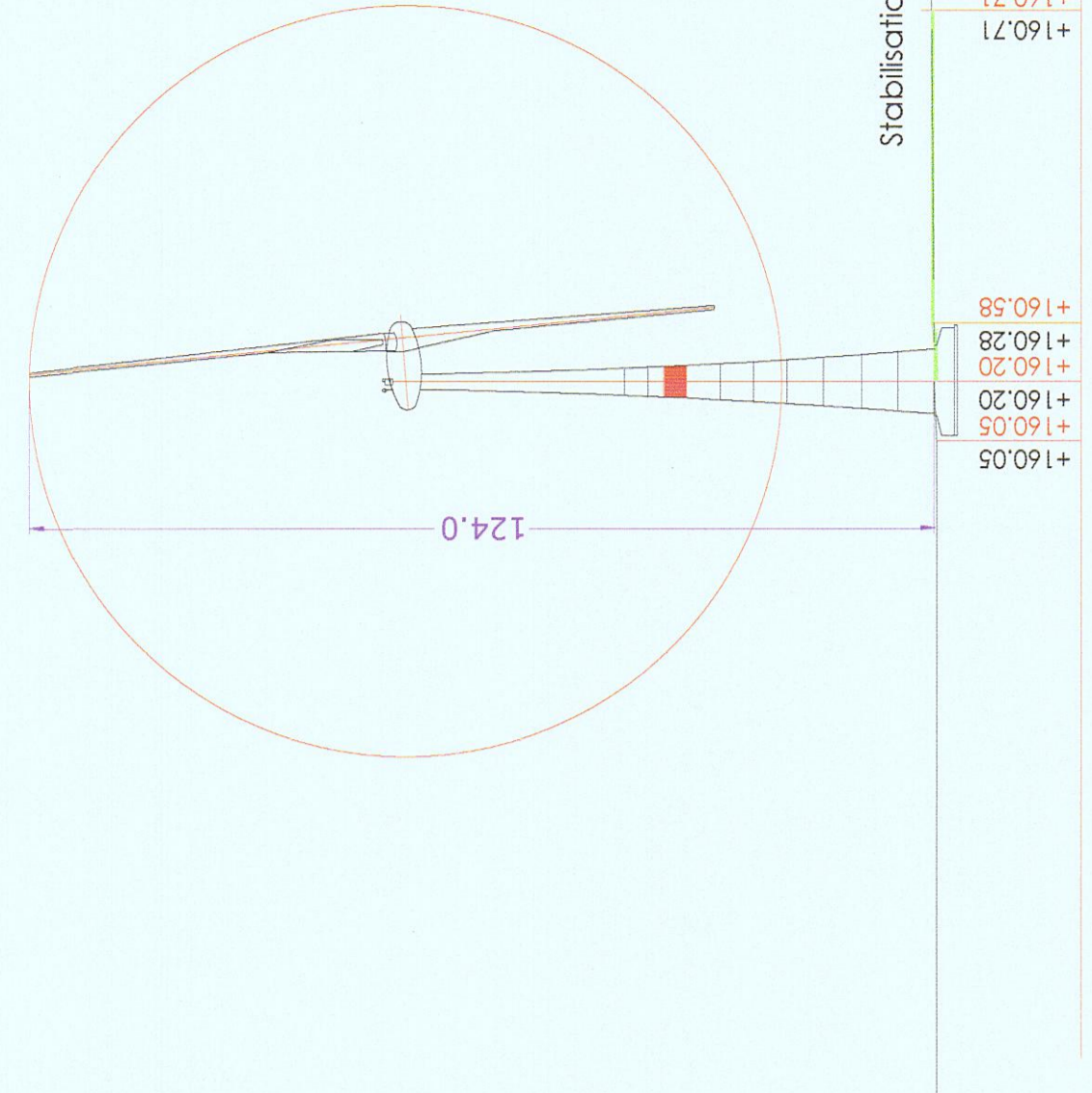
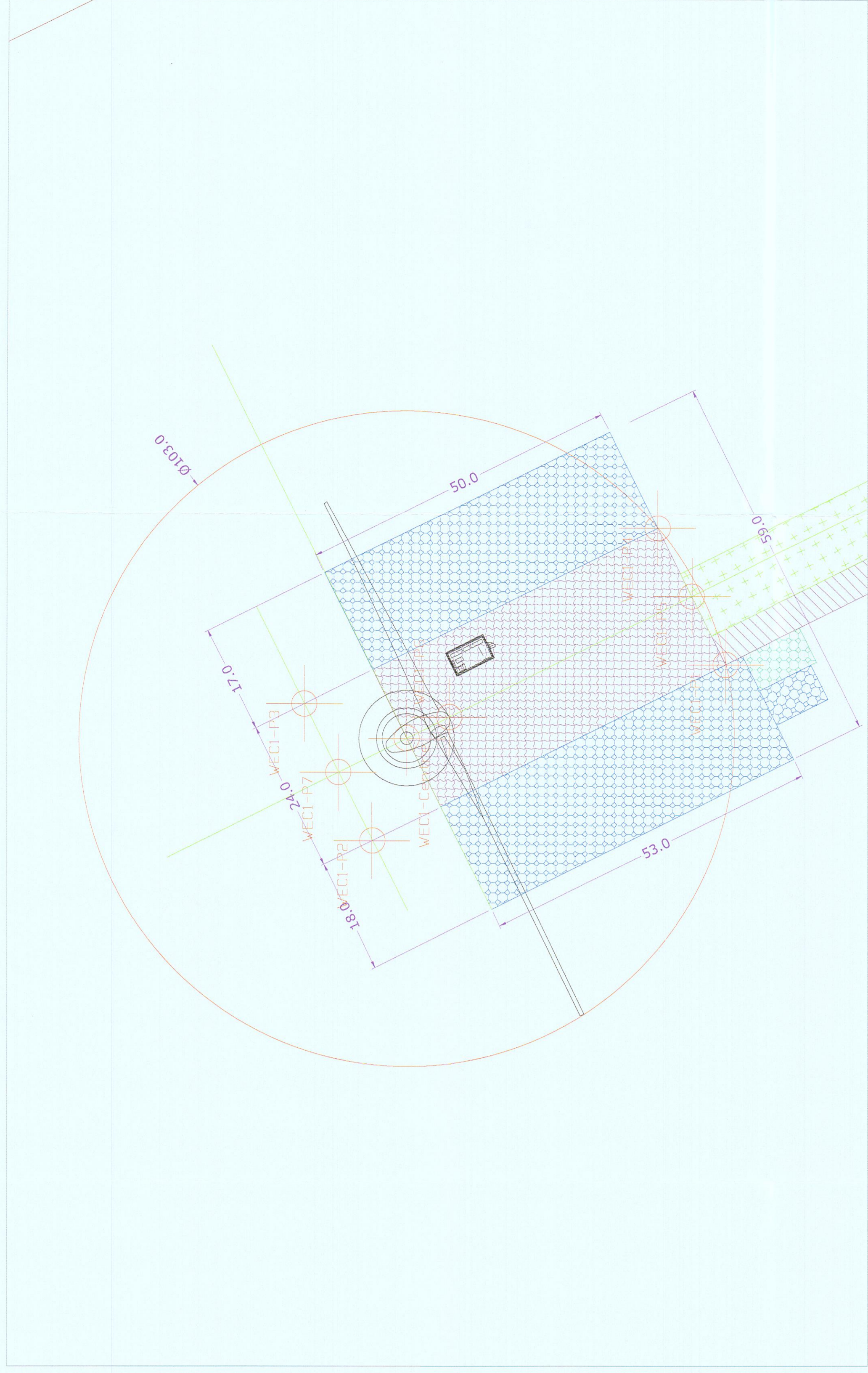
PLAN D'IMPLANTATION INDIVIDUEL Eolienne 1 (1/1000)



GEWA4-EI
coordonnées Lambert
X = 172518.20
Y = 143652.90

Sujet	Description
I.1.1	Eolienne 1
I.1.2	Cablage interne du parc
I.1.3	Cablage externe (vers GRD)
b.1.1	Aire de montage
b.1.2	Chemin d'accès
c.1.1	Parcelle 540C
p.1.1	Parcelle 540C
p.1.2	Parcelle 189C

DETAIL EOLIENNE 1 (1/500)



PROFIL DU TERRAIN AA NIVEAUX EXISTANTS (1/1000)

Provinces de Namur et Brabant wallon
DEMANDE DE PERMIS UNIQUE POUR
HUIT EOLIENNES ET UNE CABINE DE TÊTE
Communes de 1457 Walhain et de 5030 Gembloux

Maitre d'ouvrage
ALTERNATIVE GREEN S.A.
Rue des Coosses 6
B-6860 Loufféfont
Administrateur délégué
Luc Van Marcke

Bureau d'étude
ESSENGA bvba
Keldweg 3
B-9670 Zotte
ing. Tom Verveack

Ingénieurs
NOVERIA LUX Consulting
Rue d'Arion 4
L-8399 Windhof
Luxembourg
Ir. Choquet Pauline

Noveria LUX

Contentu
- PROFIL DU TERRAIN AA 1/1000
- DETAIL EOLIENNE 1 1/500
- PLAN D'IMPLANTATION INDIVIDUEL 1/1000

Section cadastrale
Walhain/1ère Division/Section C/Parcelle n°540C et n°120A et 136B
Walhain/1ère Division/Section C/Parcelle n°642A et 642B
Walhain/1ère Division/Section C/Parcelle n°562B et 563B
Gembloux/3ème Division/Section D/Parcelle n°71A et 189C
Gembloux/3ème Division/Section D/Parcelle n°169A et 169B
Gembloux/3ème Division/Section D/Parcelle n°113B et 125B

Date : 20/12/2021
Dossier : 41591
Rev. Date
A
B
C
D
E

Modification
ESS-WIND-211201-010
EOLIENNE 1
GeWa 4
A0

- LEGENDE**
- Aménagements temporaires, démontements, empiétement
 - Aménagements temporaires d'accès, fossés
 - Aménagements définitifs d'accès sur terrain privé, empiétement
 - Zone de travail définitive, empiétement
 - Aire de montage temporaire, empiétement
 - Aire de montage de la grue, temporaire, fossés si nécessaire
 - Cablage interne (parc)
 - Cablage externe (GRD / ELIA)
 - Centres de trais
 - Parcelle à vendre